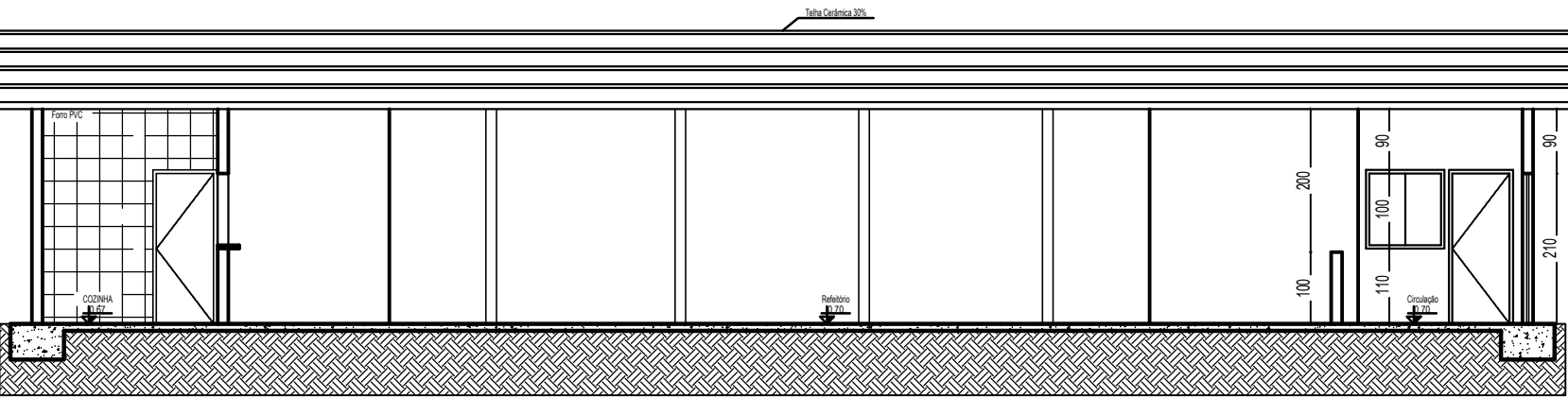
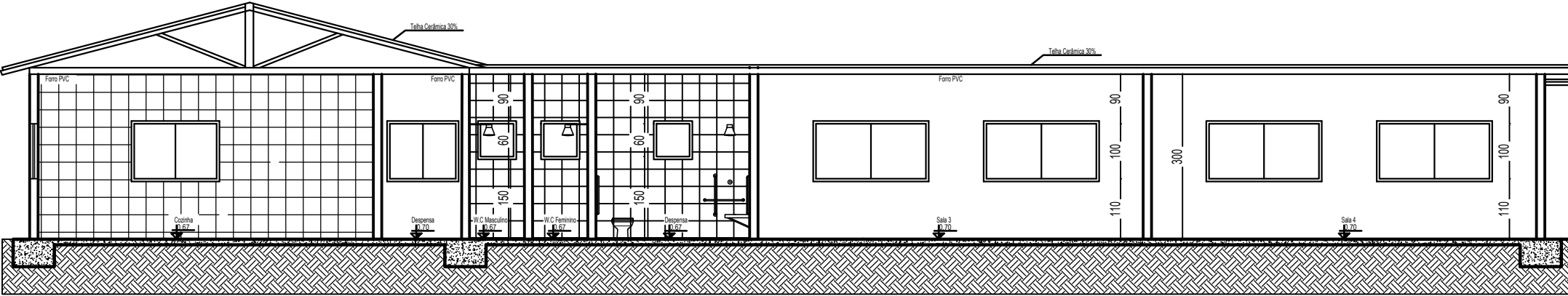




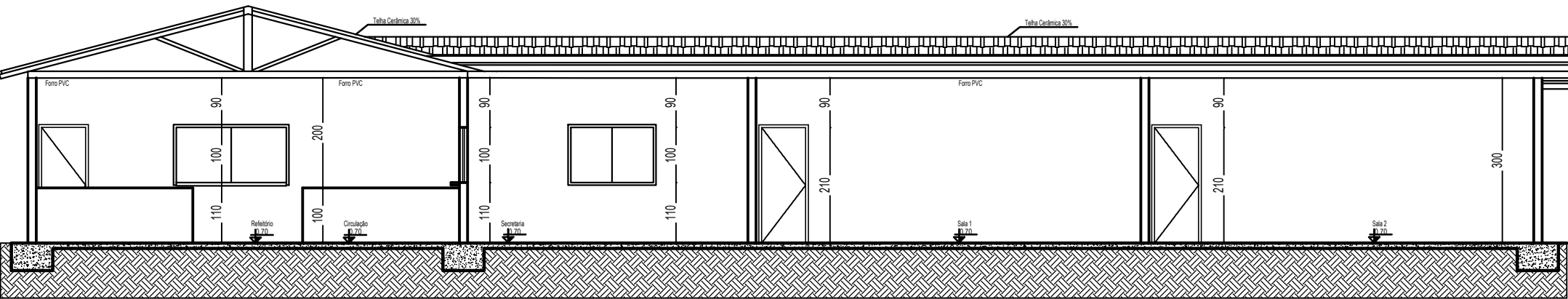
FACHADA
Escala 1:100



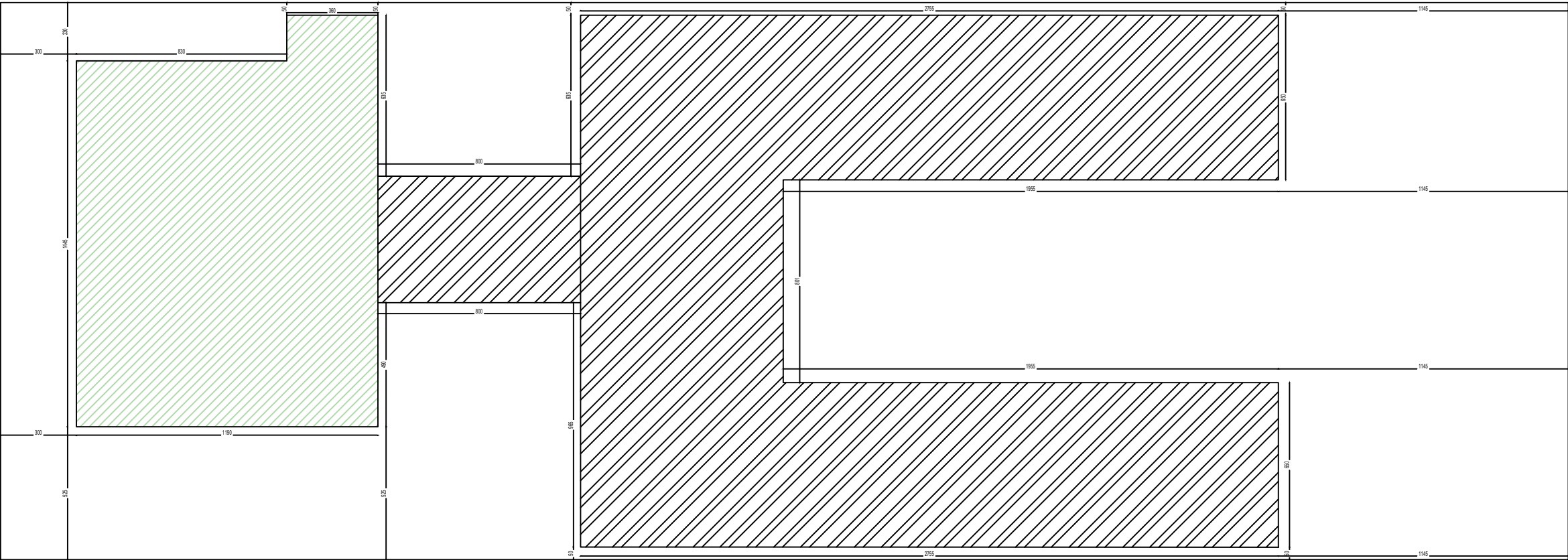
Corte AA
Escala 1:100



Corte BB
Escala 1:100



Corte CC
Escala 1:100



Planta de Situação e Localização
Escala: 1:200

LEGENDA

- Edificação existente - 178,42 m²
- Ampliação - 463,45 m²
- Área do lote - 1.361,80 m²



PREFEITURA MUNICIPAL DE
PRESIDENTE OLEGÁRIO - MG

CNPJ: 18.602.060/0001-40
Praça Dr. Castilho, 10 - Centro - Presidente Olegário - MG

PROJETO ARQUITETÔNICO
PROJETO DE REFORMA E AMPLIAÇÃO DA
ESCOLA MUNICIPAL PIMPIM MOREIRA
ASSENTAMENTO DE VITRINE

CONTEÚDO:
CORTES
PLANTA DE SITUAÇÃO
E LOCAÇÃO

ENDEREÇO:
ASSENTAMENTO DE VITRINE
PRESIDENTE OLEGÁRIO - MG

ÁREA DO TERRENO:
1.361,80m²
INSCRIÇÃO CADASTRAL:
-

DESENHO:
Laura F.

Rhenys da Silva Cambráia
PREFEITO MUNICIPAL DE
PRESIDENTE OLEGÁRIO - MG

Flávio Diorgenes Cassimiro
ENGENHEIRO CIVIL - CREA-MG: 253.560/D
SECRETARIA DE OBRAS E SERVIÇOS PÚBLICOS

DATA:
SET / 2021

FOLHA:
02/02